



Rappels

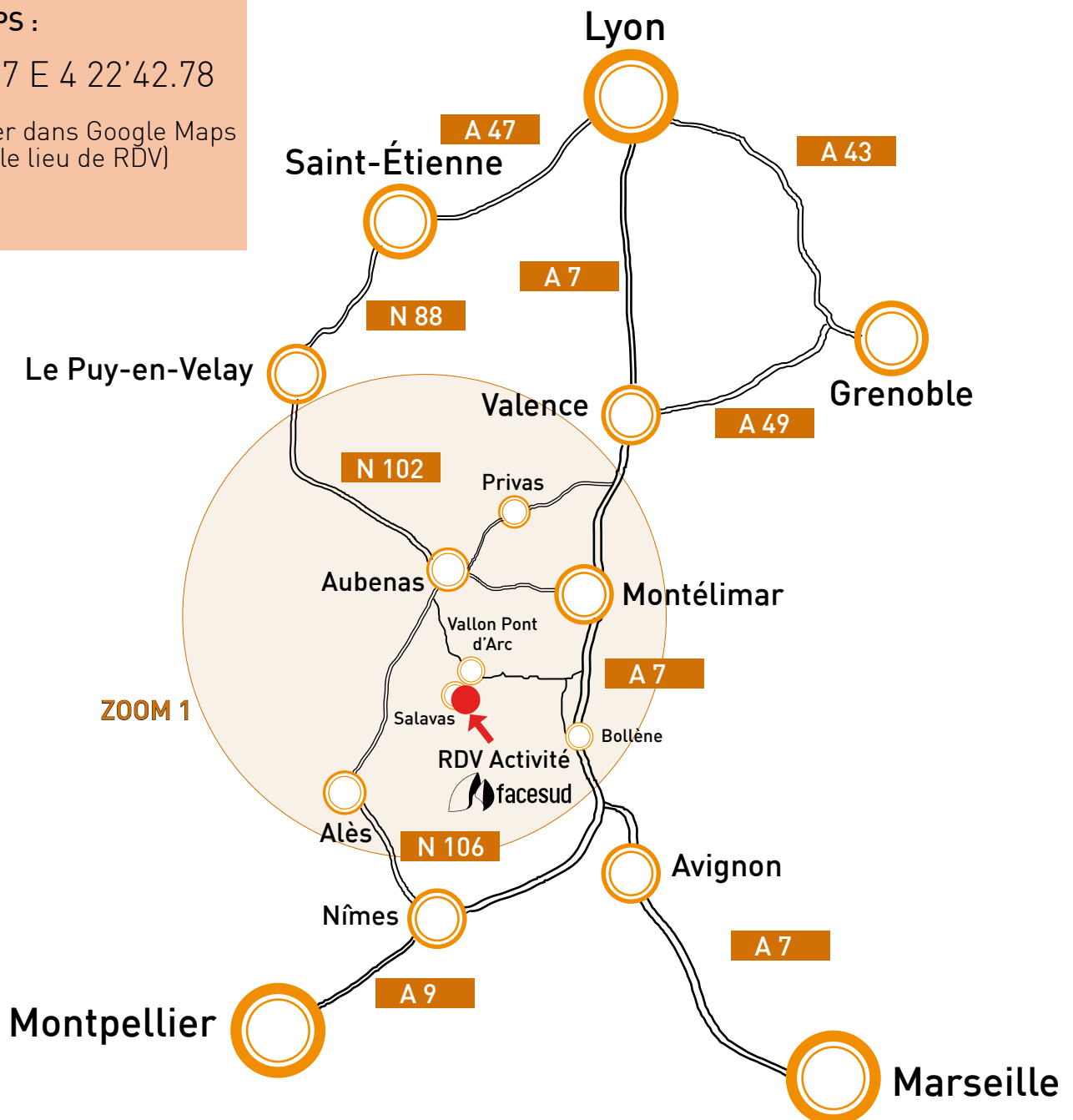
- ⚠ Utilisation du GPS vivement déconseillé (réception satellite mauvaise dans les montagnes et risque de se perdre).
- ⚠ Roulez doucement à l'entrée des villages et soyez respectueux des riverains... Merci !
- ⚠ Les temps de route indiqués sont à titre indicatif (ils ne tiennent pas compte des éventuels problèmes de circulation.)
- ⚠ Nous vous rappelons que le moniteur attend maximum 20 minutes les retardataires.

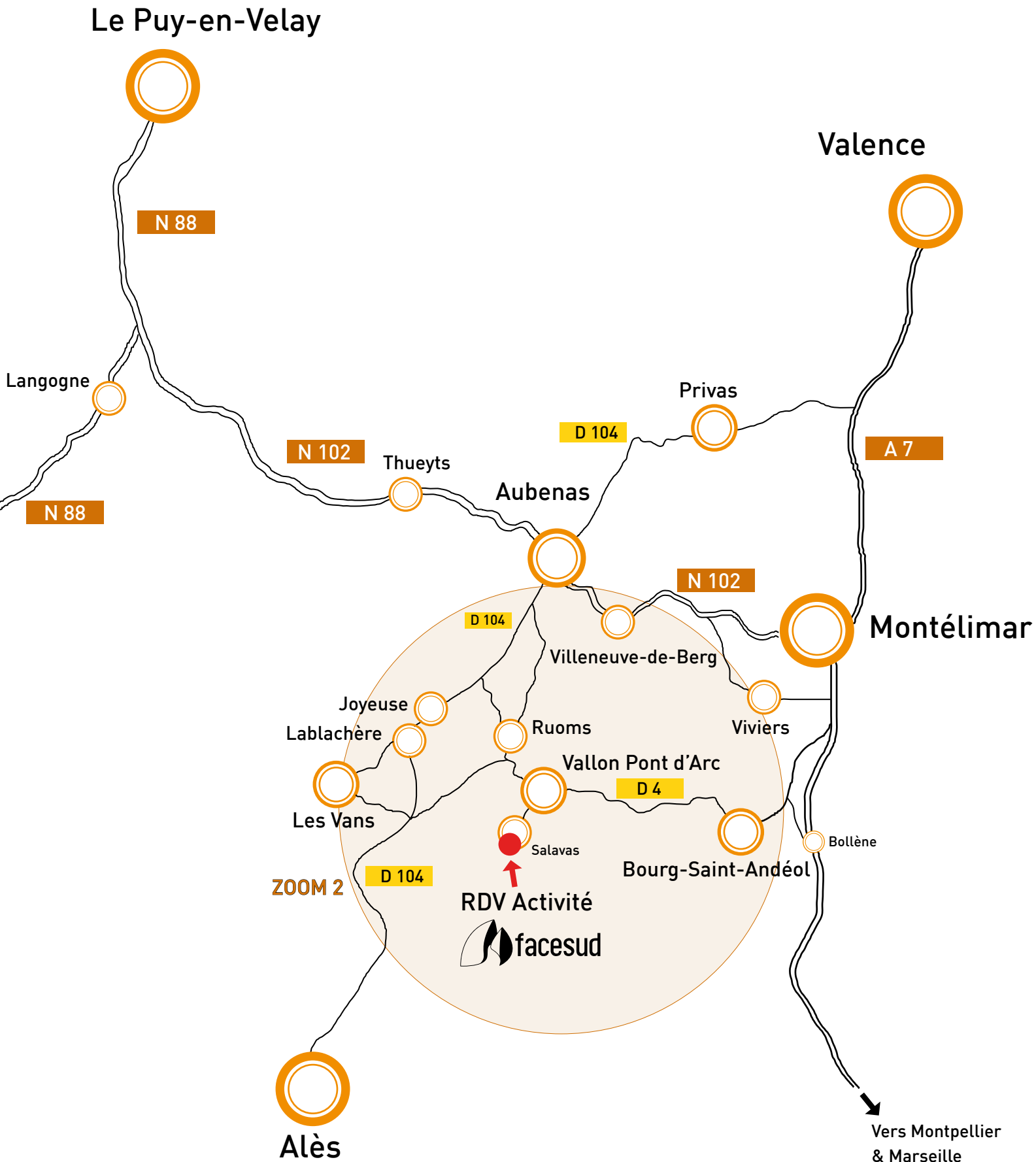
Lieu de RDV :
Parking de Salavas.

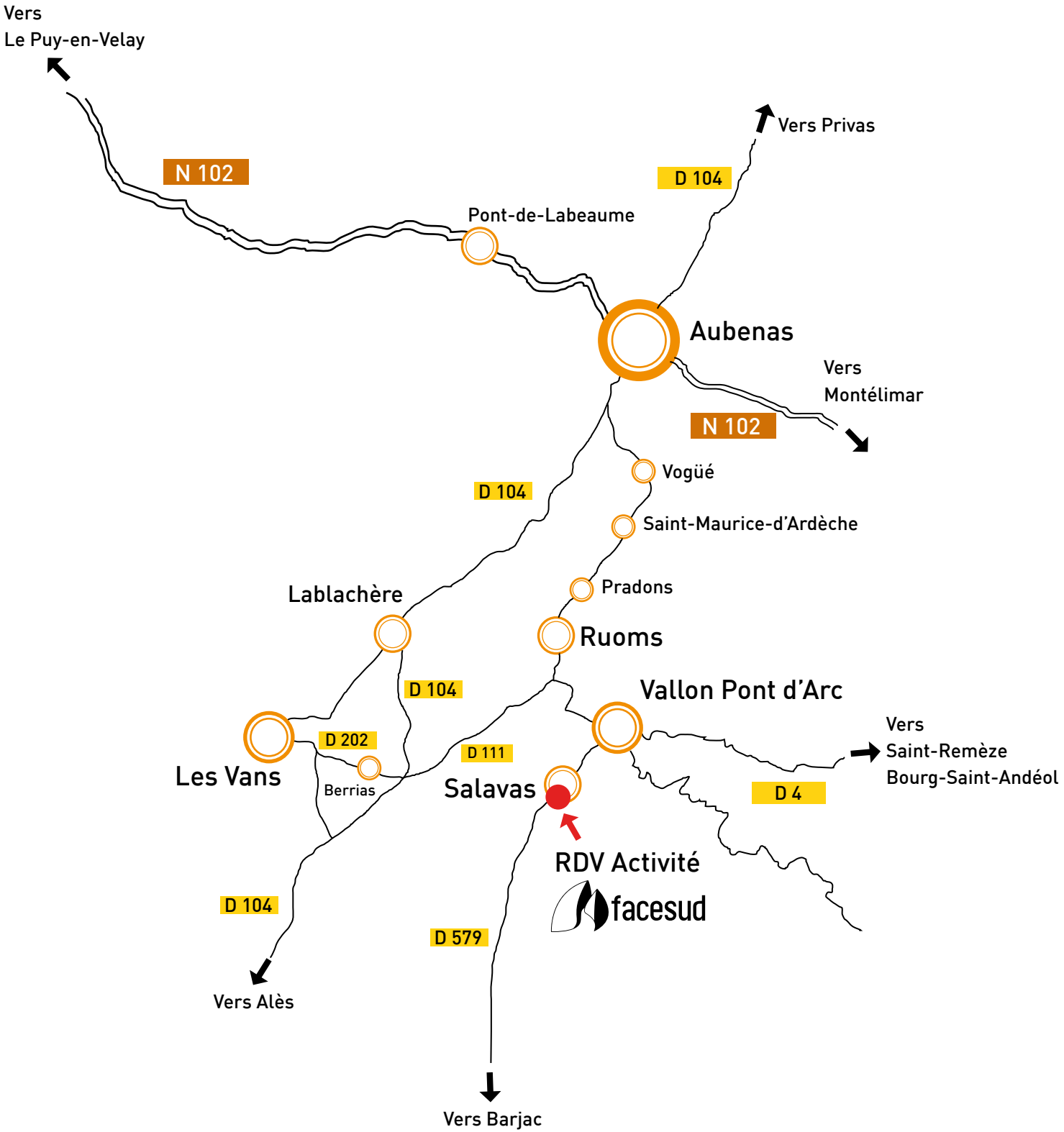
Coordonnées GPS :

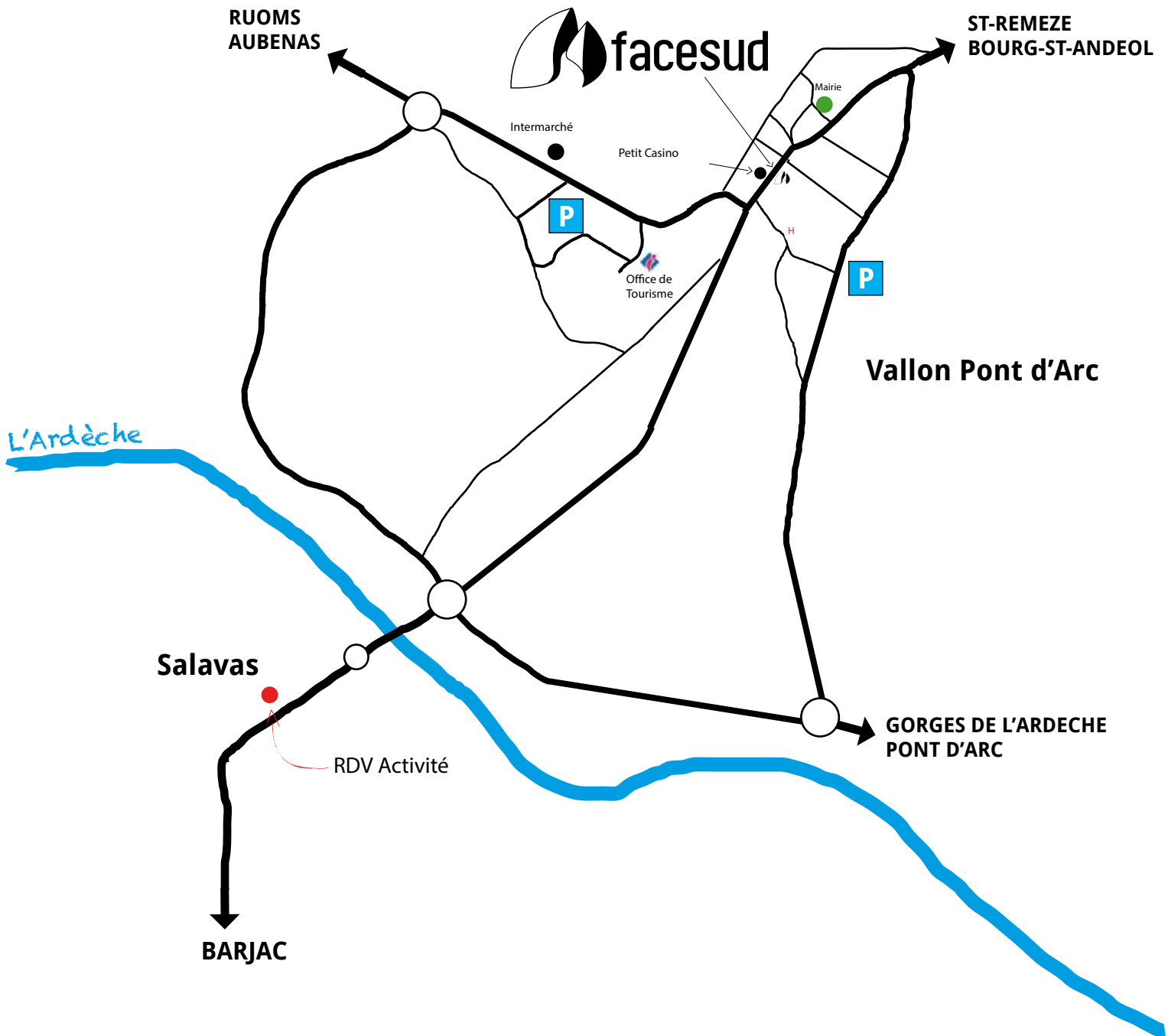
N 44 23'40.07 E 4 22'42.78

(À copier et coller dans Google Maps pour apercevoir le lieu de RDV)









Vallon Pont d'Arc (5 min)

Sortir de Vallon Pont d'Arc en direction de Barjac. Passer devant le restaurant du Quetzal. Traverser l'Ardèche par le pont de Salavas. Rentrer dans Salavas et se garer **au niveau du parking sur la droite en bord de route principale** (il y a un abri-bus en pierre avec des grosses poutres en bois).

Montpellier (2H) / Nîmes (1H30) / Alès (1H)

Prendre direction Nîmes, de Nîmes prendre direction Alès. D'Alès prendre direction Barjac (D 16). Toujours suivre Barjac, de Barjac prendre la direction Vallon Pont d'Arc. Rentrer dans Salavas et se garer **au niveau du parking sur la droite en bord de route principale** (il y a un abri-bus en pierre avec des grosses poutres en bois).

Lyon (2H30) / Grenoble (2H30) / Valence (1H40) / Privas (1H05) / Aubenas (25 min)

Prendre direction Valence, de Valence prendre A7 direction Marseille. Quitter A7 et sortir à Montélimar Sud. Suivre N7 direction Pierrelatte. Après 14 km et avoir traversé 4 rond points prendre la direction de Bourg Saint Andéol sur la droite. Suivre Bourg Saint Andéol, traverser Bourg Saint Andéol et suivre Vallon Pont d'Arc. Traverser Vallon Pont d'Arc et prendre direction Salavas au rond point. Passer devant le restaurant du Quetzal. Traverser l'Ardèche par le pont de Salavas. Rentrer dans Salavas et se garer **au niveau du parking sur la droite en bord de route principale** (il y a un abri-bus en pierre avec des grosses poutres en bois).

Saint Etienne (3H10) / Le Puy-en-Velay (2H10)

De Saint-Etienne prendre N88 en direction du Puy-en-Velay. Traverser le Puy et prendre en direction d'Aubenas sur la N 88. Toujours suivre direction Aubenas. D'Aubenas prendre direction de Vallon Pont d'Arc. Traverser St Sernin et Ruoms. Traverser Vallon Pont d'Arc et prendre direction Salavas au rond point. Passer devant le restaurant du Quetzal. Traverser l'Ardèche par le pont de Salavas. Rentrer dans Salavas et se garer **au niveau du parking sur la droite en bord de route principale** (il y a un abri-bus en pierre avec des grosses poutres en bois).

Marseille (2H20) / Avignon (1H40)

Prendre direction Lyon A7. Prendre la sortie Bollène et quitter l'A7. Prendre la direction Pierrelatte/ Bourg Saint Andéol. Traverser Bourg Saint Andéol en direction de Saint-Remèze / Vallon Pont d'Arc. Traverser Saint-Remèze. Traverser Vallon Pont d'Arc et prendre direction Salavas au rond point. Passer devant le restaurant du Quetzal. Traverser l'Ardèche par le pont de Salavas. Rentrer dans Salavas et se garer **au niveau du parking sur la droite en bord de route principale** (il y a un abri-bus en pierre avec des grosses poutres en bois).